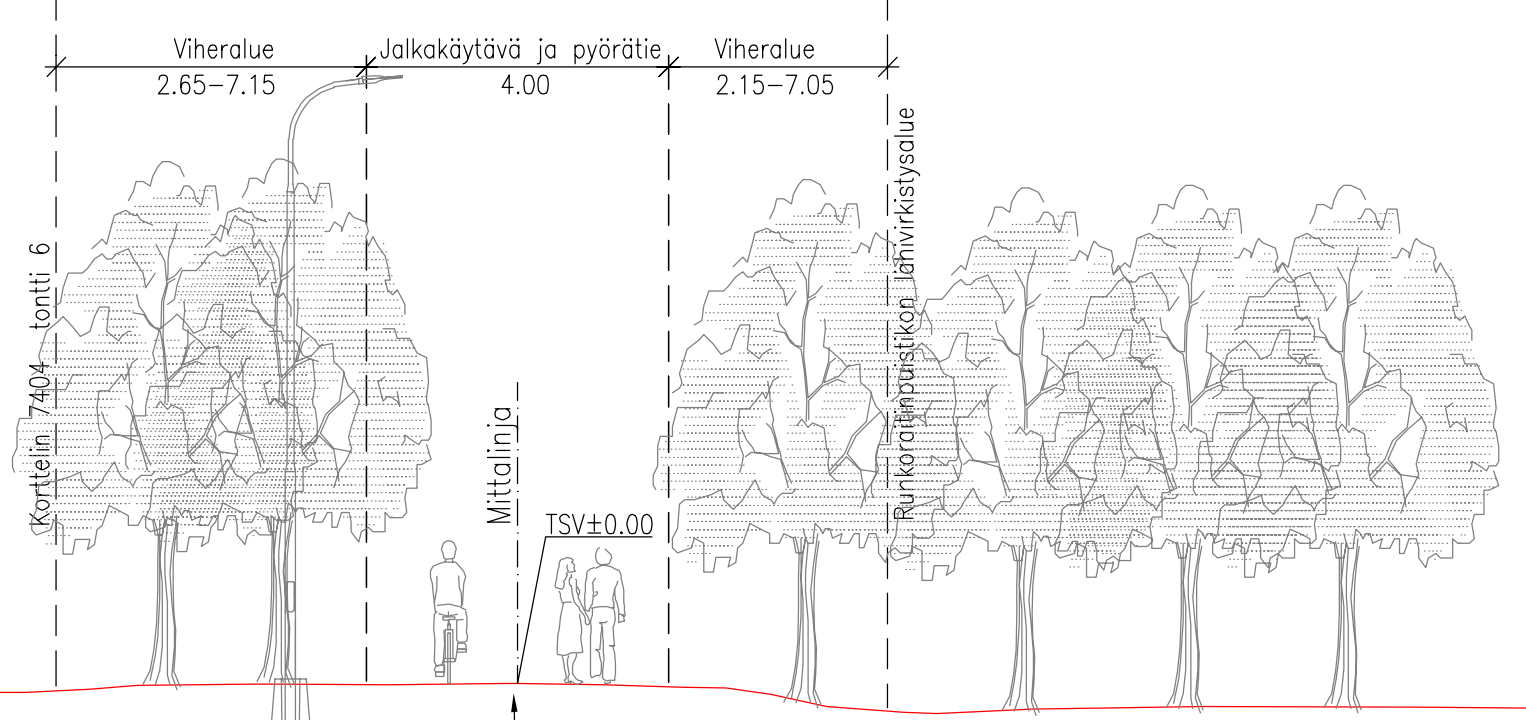


TYYPPIPOIKKILEIKKAUKSET 1:100

plv 5-45

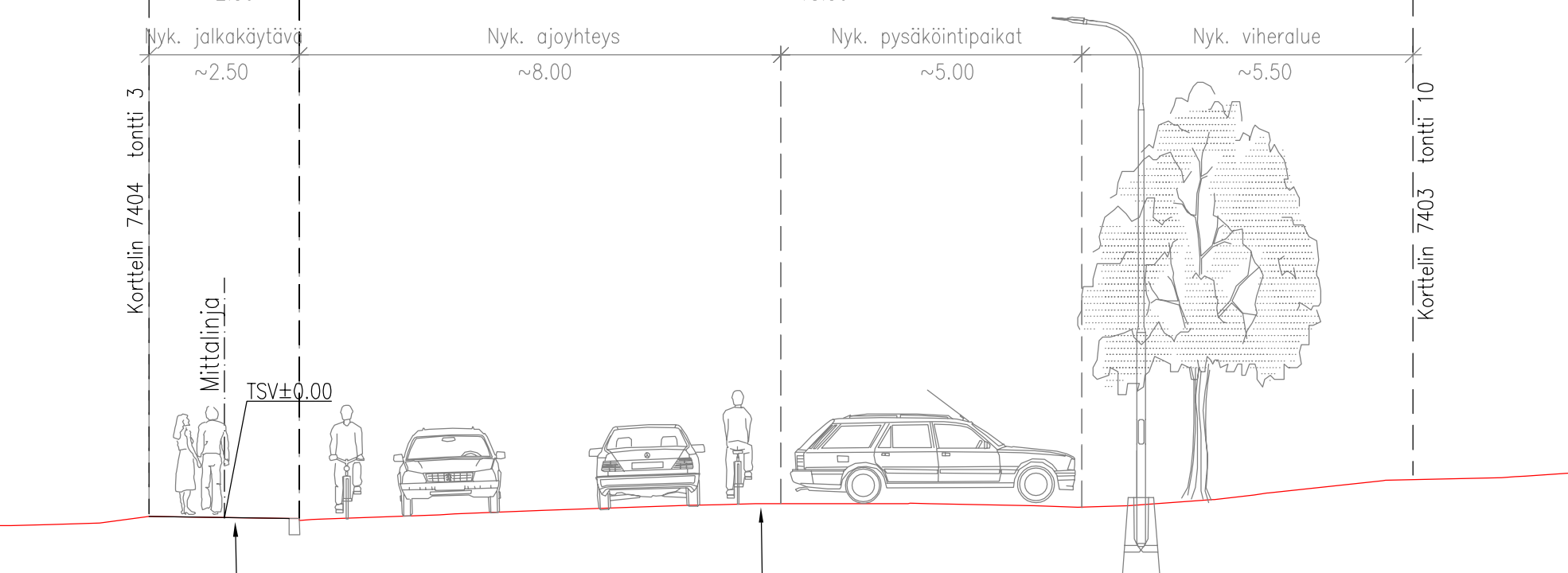
RUNKORAITTI
11.00-18.15



Hyväksytyssä asemakaavassa 8812 on muutettu Runkoraitin ja pyöräilylle varatun katualueen rajoja. Runkoraitin katualueella sijaitseva jalkakäytävä ja pyörätie säilyy nykyisellään sekä nykyinen puusto säilytetään.

plv 80-125

RUNKORAITTI 2.50
LPA-ALUE 18.50



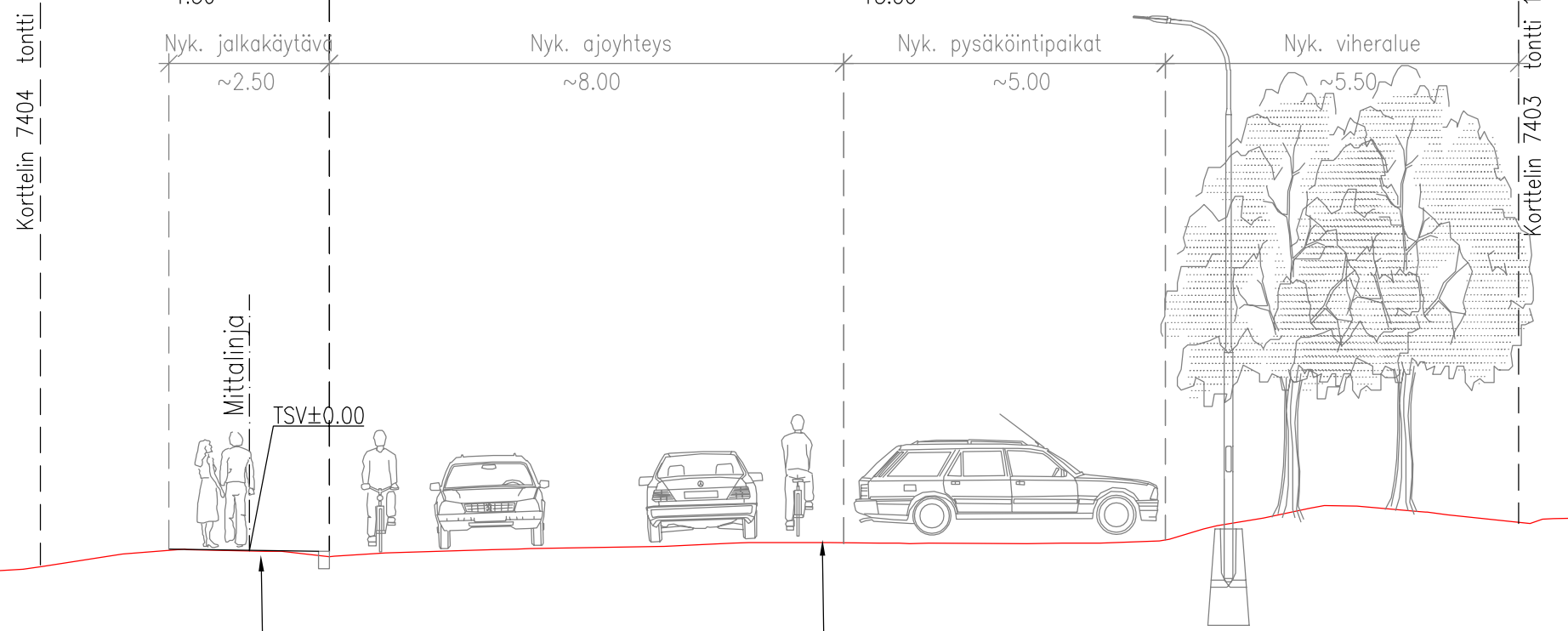
Asemakaavan 8812 mukaan nykyinen jalkakäytävä muuttuu Runkoraitin jalankulukuksi varatuksi kaduksi

Asemakaavan 8812 mukaan entinen Runkoraitin osa, joka muuttuu autopaikkojen korttelialueeksi. Alueella on asemakaavan mukaan sallittu yleinen pyöräiliikenne.

Hyväksytyssä asemakaavassa 8812 Runkoraitin jalankululle ja pyöräilylle varatun katualueen rajat muuttuvat

plv 60-80

RUNKORAITTI 4.50
LPA-ALUE 18.50



Asemakaavan 8812 mukaan nykyinen jalkakäytävä muuttuu Runkoraitin jalankululle varatuksi kaduksi

Asemakaavan 8812 mukaan entinen Runkoraitin osa, joka muuttuu autopaikkojen korttelialueeksi. Alueella on asemakaavan mukaan sallittu yleinen pyöräiliikenne.

Hyväksytyssä asemakaavassa 8812 Runkoraitin jalankululle ja pyöräilylle varatun katualueen rajat muuttuvat

Tässä suunnitelmassa on käytetty ETRS-GK24/N2000 taso- ja korkeuskoordinaatistoa

TAMPEREEN KAUPUNKI
KAUPUNKIYMPÄRISTÖN PALVELUALUE

Kaupunkiympäristön rakennuttaminen ja ylläpito

RUNKORAITTI
VÄLI: HERTTATYINPOLKU-TYVIKATU
JALANKULKU- JA PYÖRÄTIE
JALKAKÄYTÄVÄ
HAUKILUOMA

KATUSUUNNITELMA
PITUUSLEIKKAUS 1:1000/1:100
TYYPPIPOIKKILEIKKAUKSET 1:100

Ylan päätös:	
Suunnittelupäällikön päätös:	§
Muutos	
Tark.	
Hyv.	
Pvm.	25.11.2022
Korvaa piir.n:o	
Ark.n:o	

Kuntatekniikan suunnittelu	Piirt.	Anne Järvinen	Piiir.n:o 1/21985/2
	Suunn.	Petri Rantanen	
	Tark.	Pasi Palmu	

Tasausviivan korkeus
Maanpinnan korkeus
Paalutus